



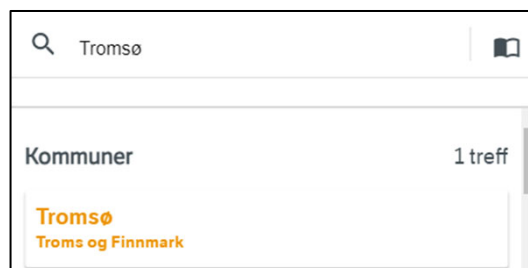
## Oppgave 2 Tegn kommunale gang- og sykkelveger

- Tegn alle veger i Tromsø kommune
- Tegn alle gang- og sykkelveger i Tromsø kommune
- Tegn kommunale gang- og sykkelveger i Tromsø kommune
- Zoom inn og se informasjon knyttet til Gang- og sykkelvegen

### a. Tegn alle veger i Tromsø kommune

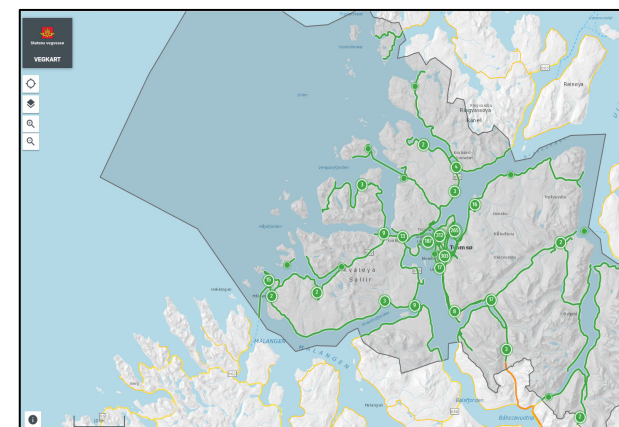
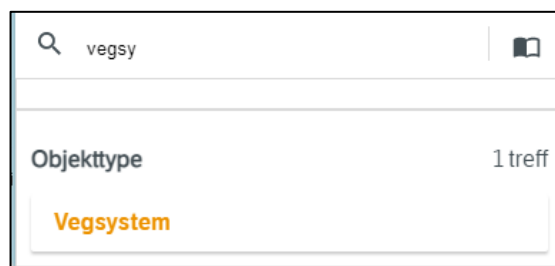
Hvor:

- ✓ Velg Tromsø kommune



Hva:

- ✓ Velg Vegsystem

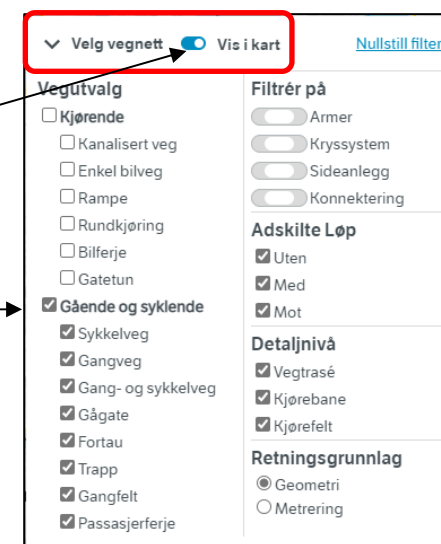




# Oppgave 2 Tegn kommunale gang- og sykkelveger, fortsettes

## b. Tegn alle gang- og sykkelveger i Tromsø kommune

- ✓ Gå til «Velg vegnett» og sett på «Vis i kart»
- ✓ Velg kun «Gående og syklende»

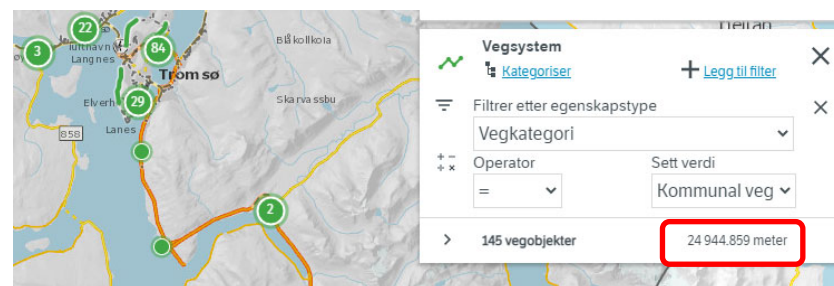


## c. Tegn kommunale gang- og sykkelveger i Tromsø kommune

- ✓ Velg filter  
Vegkategori= Kommunal veg



Du kan også skrive KG i søkefeltet øverst



208 objekter

# Oppgave 2 Tegn kommunale gang- og sykkelveger, fortsettes



Statens vegvesen

d. Zoom inn og se informasjon knyttet til Gang- og sykkelvegen

✓ Klikk på forskjellige veger

✓ Prøv også knappen Zoom til

The screenshot shows the Vegsystem interface. On the left is a map of Tromsø with several road segments highlighted in green and orange, each with a circular icon containing a number (84, 29, 2). On the right is a detailed information panel for a selected road segment. The panel has a green header with the title 'Vegsystem' and buttons for 'Legg til i søk' and 'Zoom til'. Below the header, the information is organized into sections: 'Vegsystemreferanser' (KV30790 S1D30), 'Egenskaper' (Vegkategori: Kommunal veg, Fase: Eksisterende, Vegnummer: 30790), and 'Metadata' (Stedfestinger: 0.0-1.0@2378236 MED, 0.0-1.0@2378237 MED, 0.0-1.0@2378278 MED, 0.0-1.0@2378325 MED, 0.0-1.0@2378331 MED; Startdato: 2013-01-02; Objektid: 1003247851).

✓ Fjern alle søk før neste oppgave – trykk på logoen

