



Oppgave 16 Finn støyskjerming – skjerm og voll

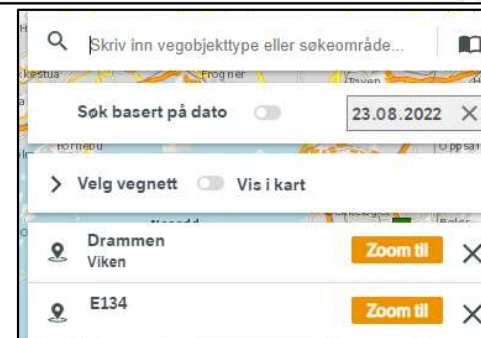
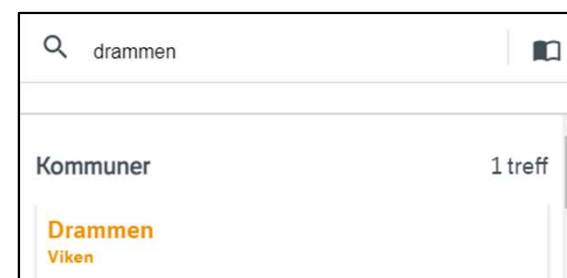
- Hent fram Skjerm med bruksområde Støyskjerming på en strekning langs E134 i Drammen
- Hent fram Voll med bruksområde Støyskjerming
- Finn Vegsystemreferanse og vegbilder
- Når ble støyvollen lagt inn i NVDB?
- Når ble dataene for støyvollen sist endret?

a. Hent fram Skjerm med bruksområde støyskjerming langs E134 i Drammen

Hvor:

✓ Drammen kommune

✓ Skriv i søkefeltet: EV134 + Enter





Oppgave 16 Finn støyskjerming – skjerm og voll, fortsettes



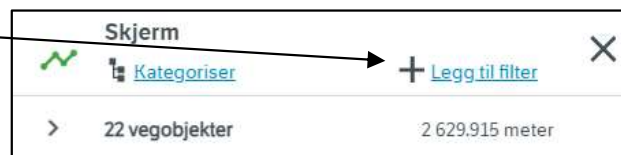
Hva:

✓ Velg Skjerm

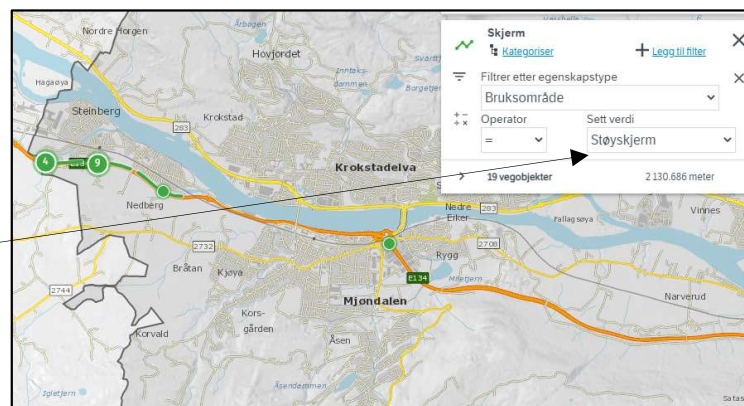


Klikk gjerne på Datakatalogen først for å gjøre deg kjent med objekttypen Skjerm

✓ Klikk på Legg til filter



✓ Velg filter:
Bruksområde = Støyskjermm



Oppgave 16 Finn støyskjerming – skjerm og voll, fortsettes

b. Hent fram Voll med bruksområde Støyskjerming

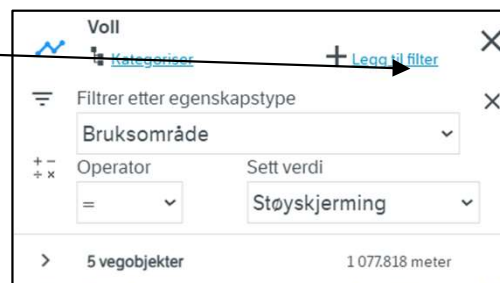
Hva:

✓ Velg Voll

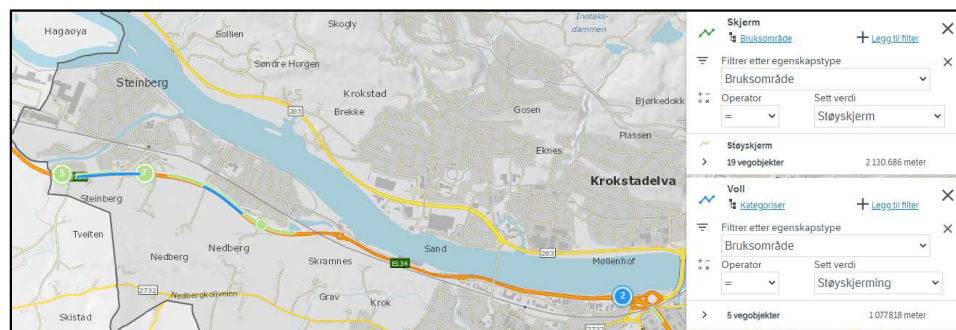


Klikk gjerne på Datakatalogen først for å gjøre deg kjent med objekttypen Skjerm

✓ Klikk på Legg til filter



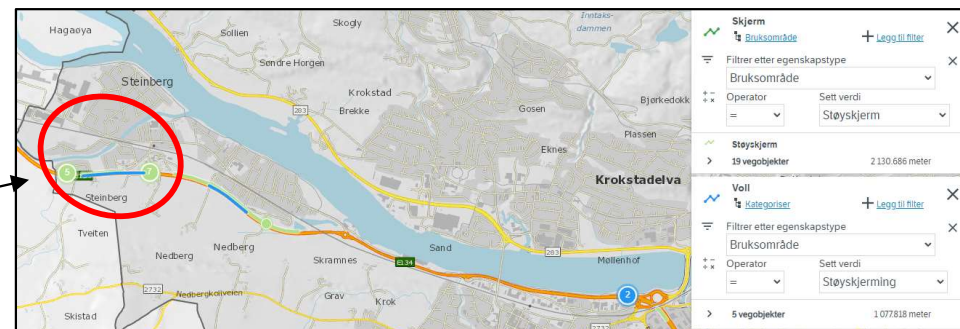
✓ Velg filter:
Bruksområde = Støyskjerming



Oppgave 16 Finn støyskjerming – skjerm og voll, fortsettes

c. Sjekk mot vegbilder

✓ Zoom inn på et område. Gjør deg litt kjent.



✓ Klikk på en veg og hent fram vegbilder



Sammenlign kart og vegbilder. Ser det likt ut? Er det mangler eller dobbeltregistrering?
Meld feil til Drift og vedlikehold.





Oppgave 16 Finn støyskjerming – skjerm og voll, fortsettes

d. Når ble støyvollen lagt inn i NVDB?



Var støyvollen med i støyberegningen?

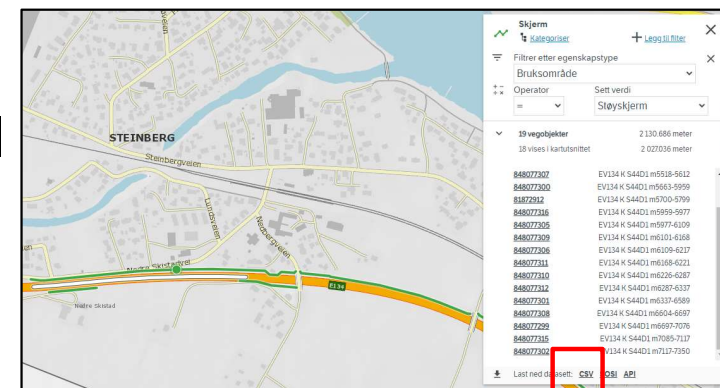
- ✓ Klikk på støyvollen
- Her er startdato

Voll	
Vegsystemreferanser: EV134 K 544D1 m5668-6113	Egenskaper
Bruksområde Støyskjerming	
Materialtype Jord	
Eier Stat, Statens vegvesen	
Stedfestinger: 0.48805915-0.55185735@180856 MED H	Metadata
Startdato: 2008-03-27	
Objektid: 81589862	

Oppgave 16 Finn støyskjerming – skjerm og voll, fortsettes

e. Når ble dataene for støyvollen sist endret?

- ✓ Last ned datasettet til csv, og åpne fila i Excel (Data/Fra tekst CSV)



VEGOBJEKT-ID	TYPE-ID	VERSION	FØRSTE FOREKOMST	STARTDATO	SLUTTDA	SIST MODIFISERT	ADKG	BREI	BR	BRUKSOMRÅDE	VEGSYSTEMREFERANSE	VEGKATEGORI	FASE
81547699	234	2	1	25.06.2014		22.10.2020 10:40				Støyskjerming	EV134 S45D1 m1042-1249	Europaveg	Eksisterende
81547705	234	1	1	15.08.2005		22.10.2020 10:40					EV134 S45D1 m5019-5368	Europaveg	Eksisterende
81547718	234	1	1	15.08.2005		26.01.2021 17:03					EV134 S45D1 m5942-6330	Europaveg	Eksisterende
81549919	234	2	1	25.06.2014		26.01.2021 17:03					EV134 S45D1 m6767-6810	Europaveg	Eksisterende
81549926	234	2	1	25.06.2014		26.01.2021 17:03					EV134 S45D1 m6838-7234	Europaveg	Eksisterende
81549946	234	1	1	10.08.2005		26.01.2021 17:03					EV134 S45D1 m9412-9581	Europaveg	Eksisterende
81549950	234	2	1	02.09.2019		26.01.2021 17:03					EV134 S45D1 m8620-8724	Europaveg	Eksisterende
81589862	234	2	1	27.03.2008		23.06.2022 21:34				Støyskjerming	EV134 S44D1 m5668-6113	Europaveg	Eksisterende
81589863	234	2	1	07.08.2013		23.06.2022 21:34				Støyskjerming	EV134 S44D1 m6600-6935	Europaveg	Eksisterende
520132546	234	1	1	11.06.2014		09.03.2021 14:13				Støyskjerming	EV134 S45D1 m425 KD4 m240-304	Europaveg	Eksisterende
520132551	234	1	1	11.06.2014		09.03.2021 14:13				Støyskjerming	EV134 S45D1 m425 KD4 m311-337	Europaveg	Eksisterende
523815411	234	1	1	25.06.2014		26.01.2021 17:03					EV134 S45D1 m8522-8774	Europaveg	Eksisterende

Vollen (versjonsid=2) ble sist endret 23.06.2022

At vollen har versjonsid=2 betyr at den er endret en gang. Første gang Vollen ble lagt inn hadde den versjonsid=1.

- ✓ Fjern alle søk før neste oppgave – Trykk på logoen

